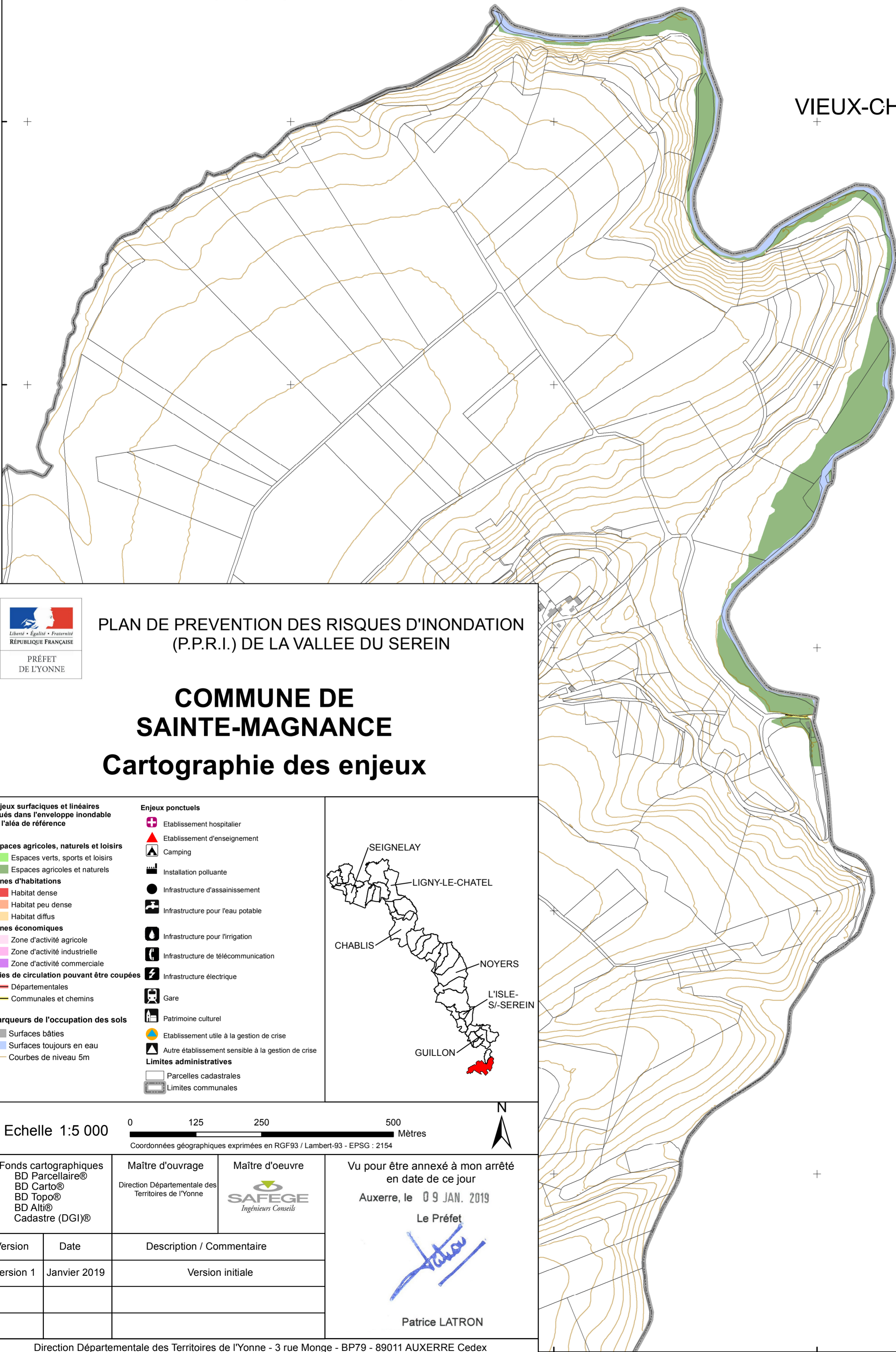


SAUVIGNY LE BEUREAL

VIEUX-CHATEAU



PLAN DE PREVENTION DES RISQUES D'INONDATION (P.P.R.I.) DE LA VALLEE DU SEREIN

PRÉFET DE YONNE

COMMUNE DE SAINTE-MAGNANCE Cartographie des enjeux

Enjeux surfaciques et linéaires situés dans l'enveloppe inondable de l'aléa de référence

Espaces agricoles, naturels et loisirs

- Espaces verts, sports et loisirs
- Espaces agricoles et naturels

Zones d'habitations

- Habitat dense
- Habitat peu dense
- Habitat diffus

Zones économiques

- Zone d'activité agricole
- Zone d'activité industrielle
- Zone d'activité commerciale

Voies de circulation pouvant être coupées

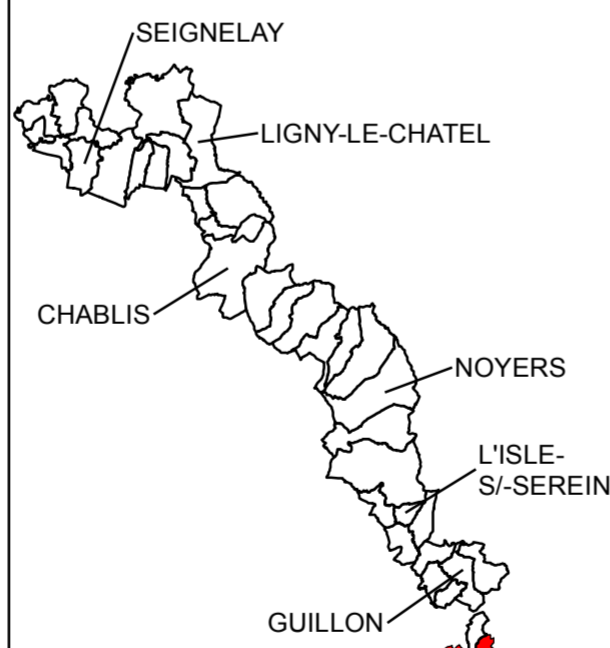
- Départementales
- Communales et chemins

Marqueurs de l'occupation des sols

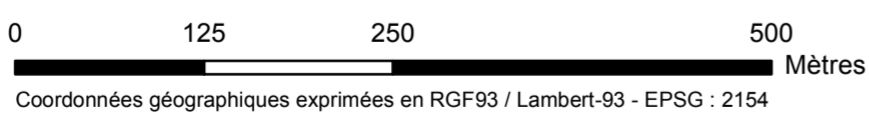
- Surfaces bâties
- Surfaces toujours en eau
- Courbes de niveau 5m

Enjeux ponctuels

- Etablissement hospitalier
- Etablissement d'enseignement
- Camping
- Installation polluante
- Infrastructure d'assainissement
- Infrastructure pour l'eau potable
- Infrastructure pour l'irrigation
- Infrastructure de télécommunication
- Infrastructure électrique
- Gare
- Patrimoine culturel
- Etablissement utile à la gestion de crise
- Autre établissement sensible à la gestion de crise
- Limites administratives**
 - Parcelles cadastrales
 - Limites communales



Echelle 1:5 000



Coordonnées géographiques exprimées en RGF93 / Lambert-93 - EPSG : 2154

Fonds cartographiques
BD Parcellaire®
BD Carto®
BD Topo®
BD Alti®
Cadastré (DGI)®

Maître d'ouvrage
Direction Départementale des
Territoires de l'Yonne



Vu pour être annexé à mon arrêté
en date de ce jour

Auxerre, le 09 JAN. 2019

Le Préfet

Patrice LATRON

Version	Date	Description / Commentaire
Version 1	Janvier 2019	Version initiale